
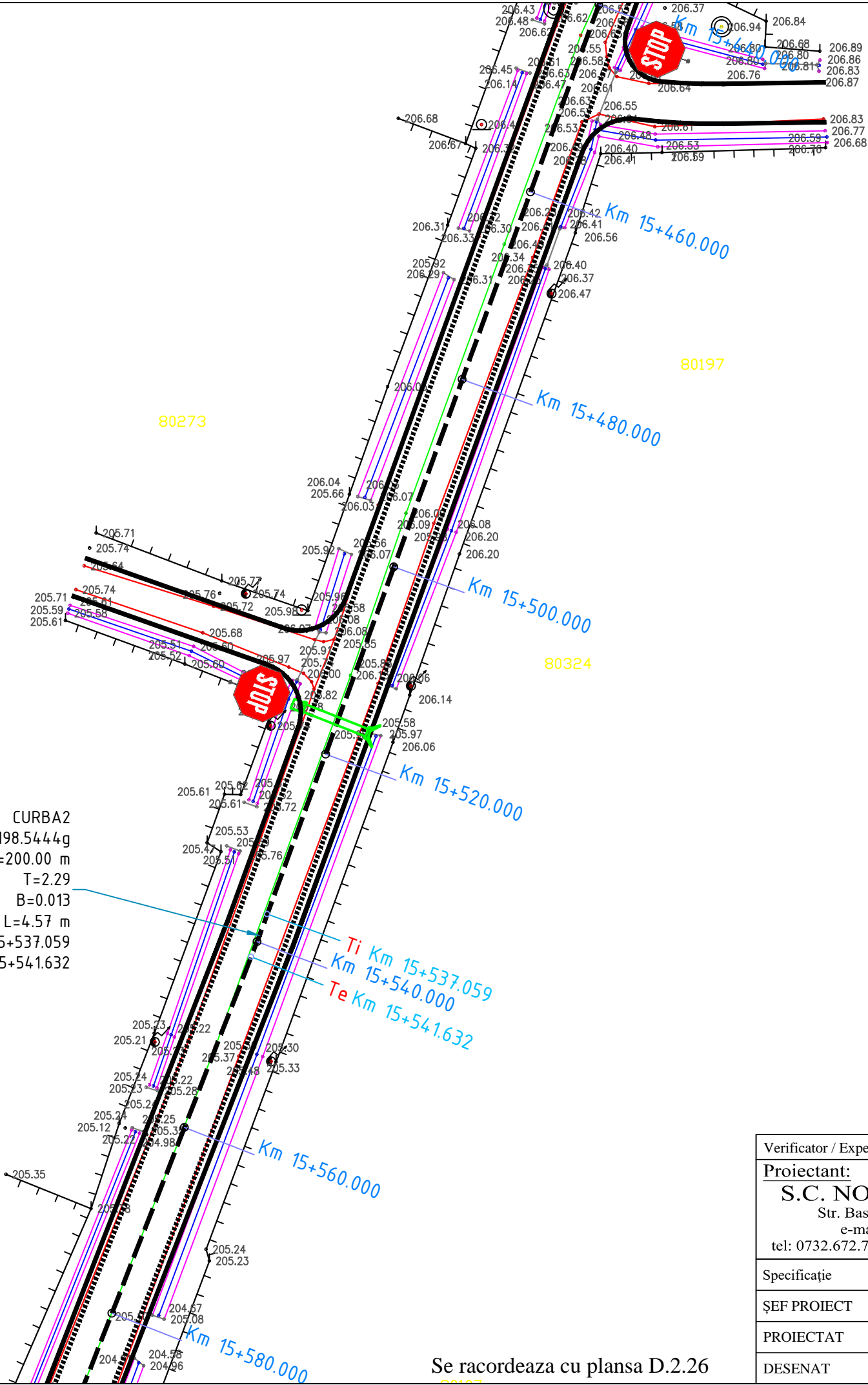


Se racordeaza cu plansa D.2.24

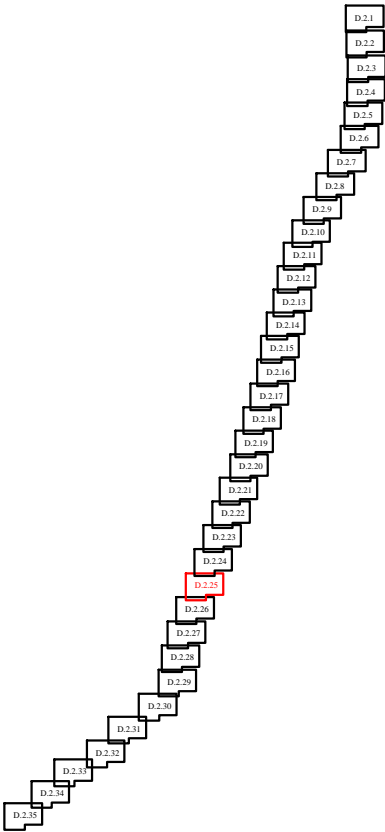


CURBA2
U=198.5444g
R=200.00 m
T=2.29
B=0.013
L=4.57 m
Ti=Km 15+537.059
Te=Km 15+541.632






Se racordeaza cu plansa D.2.26

Grafic de racord



LEGENDA LUCRARI PROIECTATE DJ 508

- Ax drum judetean
- Margine parte carosabila drum judetean
- Margine acostament drum judetean
- Sant dalat
- Rigola carosabila
- Podet tubular
- Indicator rutier

Verificator / Expert	Nume	Semnătura	Cerința	Referat / Expertiză nr. / Data		
Proiectant: S.C. NORDIC VISION S.R.L. Str. Basarabi, Nr. 5, bl. A1, sc. A, Iași; e-mail: office@nordicvision.ro; tel: 0732.672.722/ 0741.533.268; CUI: RO38756860					BENEFICIAR: Regia Autonoma Judeteană de drumuri Arges R.A.	Proiect nr.: 142/2019
					TITLU PROIECT: "Modernizare drum judetean DJ 508 Coteasca (DJ 703B) - Furduiesti - Teiu - Buta (DJ 659), km 12+400 - 17+217, L=4,817 km, com. Teiu si Negrasi, jud. Arges	
			Specificație	Nume	Semnătura	Scara: 1:500
ȘEF PROIECT	Ing. Ungureanu Catalin		Data: 06/2019	TITLUL PLANȘEI: Plan de situatie DJ 508 km 12+400 - 17+217	Plansa.nr.: D.2.25	
PROIECTAT	Drd. Ing. Ovidiu Ursanu					
DESENAT	Drd. Ing. Ovidiu Ursanu					